



REGIONE AUTONOMA DELLA SARDEGNA  
ASSESSORATO DIFESA DELL'AMBIENTE

Direzione Generale del Corpo Forestale e di Vigilanza Ambientale  
Servizio Ispettorato Ripartimentale di Sassari

Provincia di Sassari  
Comune di Banari

**Vincolo idrogeologico**  
(art. 1 Regio Decreto Legge 30 dicembre 1923, n° 3267)

Norme di attuazione del Piano di assetto idrogeologico

Art. 9 "Gestione delle aree a vincolo idrogeologico"  
(Deliberazione della Giunta Regionale n° 54/33 del 30 dicembre 2004 e s.m.i.)

TAVOLA 3  
Sottozona 4  
Sottozona 6

- Corografia  
- Quadro d'unione catastale  
- Planimetria catastale

Visto: Il Direttore del Servizio  
dott. Giovanni Tassi

L'Ufficiale incaricato  
dott. Giovanni Tassi


Sassari, 02 settembre 2010.


Elaborazione cartografica: geom. Giorgio Meloni





Corografia - scala 1:25.000  
Cartografia I.G.M. Serie 25


**Legenda**

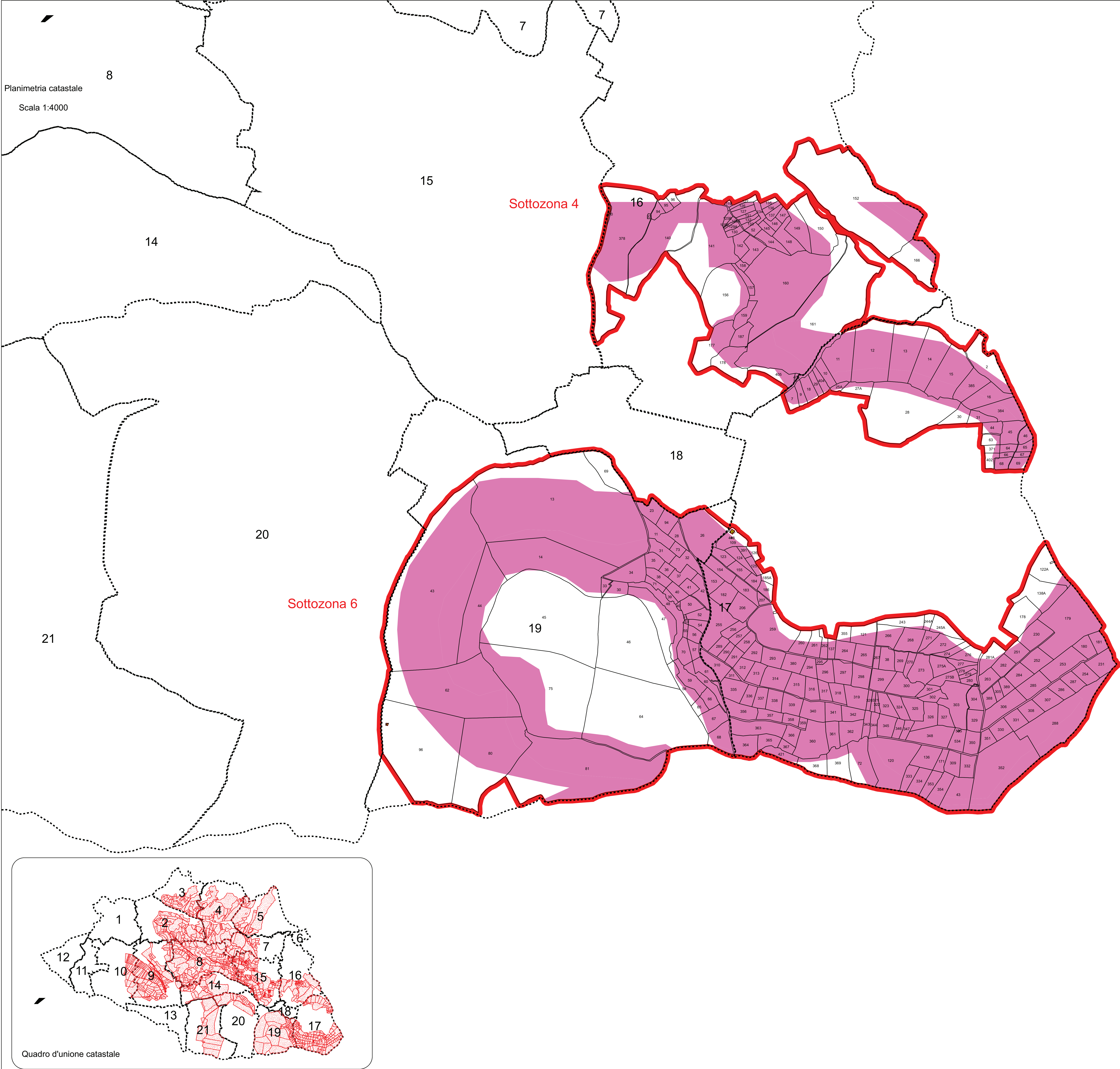
 Confine di COMPLESSO VINCOLATO

 Linea di divisione tra fogli catastali

 Linea di divisione tra mappali

 SOTTOZONE di terreni esclusi dal vincolo

 Area PAI







Corpo Forestale e di Vigilanza Ambientale  
Servizio Ispettorato Ripartimentale di Sassari

Ai sensi dell'art. 4 del D. Lgs 82/2005 e s.m.i. si attesta che la presente copia digitale è conforme all'originale cartaceo trasmesso da questo Servizio con prot. 74682 del 9 settembre 2010 al Comune di Banari e pubblicato presso l'Albo Pretorio dello stesso Comune dal 20/09/2010 al 20/12/2010, per poi diventare parte integrante della Determinazione n°111 del 12/09/2011 del Dirigente del Settore VIII della Provincia di Sassari acquisita da questo Servizio con prot. 77963 classifica XIV.10.3 del 6/10/2011.

Il Direttore del Servizio  
Dott. Sebastiano Mavuli  
(firma digitale)

